

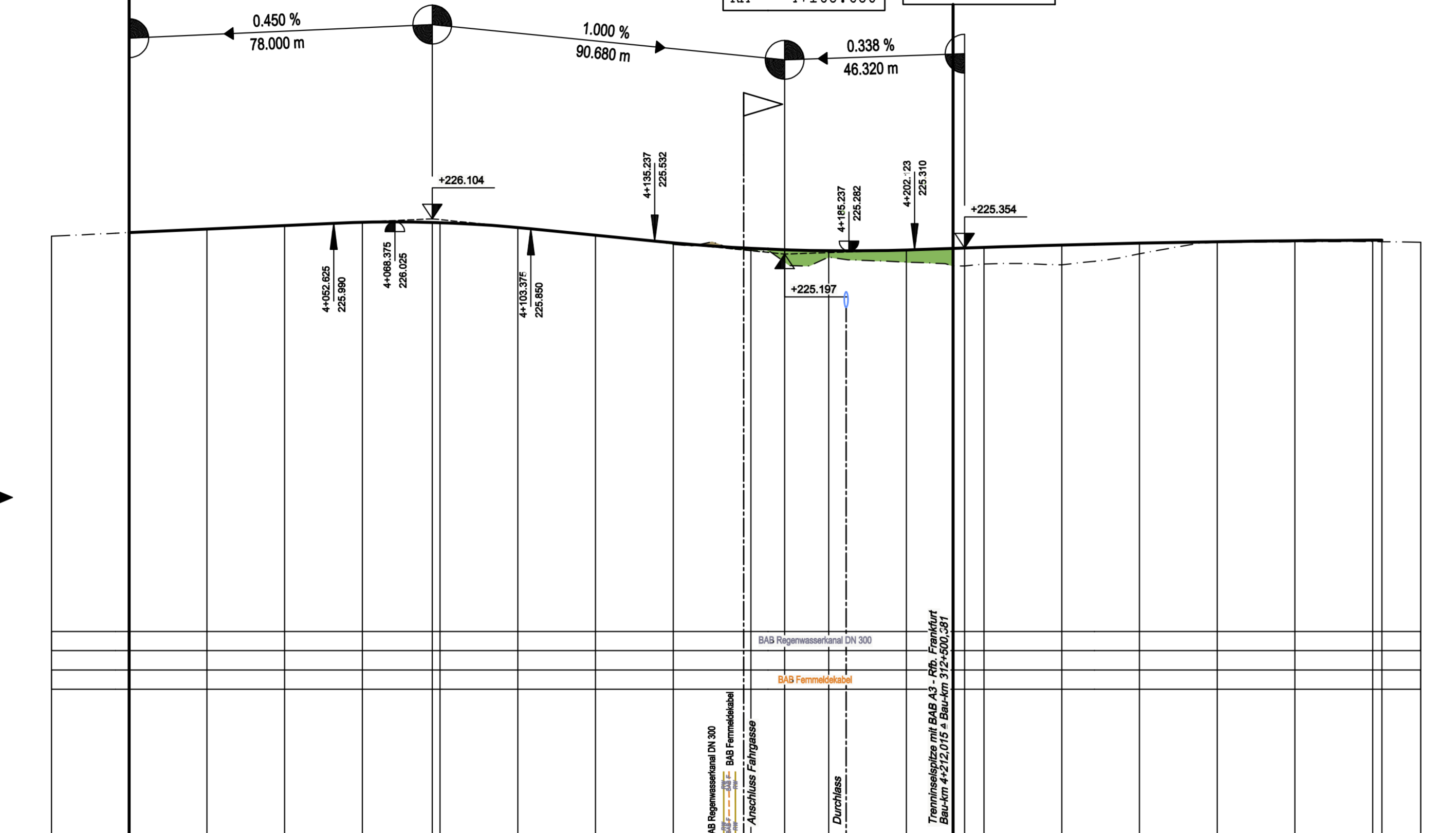
Beginn der Baustrecke
Bau-km 4+000,000

Ende der Baustrecke
Bau-km 4+212,015

H = -3500.000 m
T = 25.375 m
f = -0.092 m
TS = 226.104 m
KM = 4+078.000

H = +5000.000 m
T = 33.443 m
f = 0.112 m
TS = 225.197 m
KM = 4+168.680

T_N = 225.354 m
KM = 4+215.000



T+R Nordseite ▶

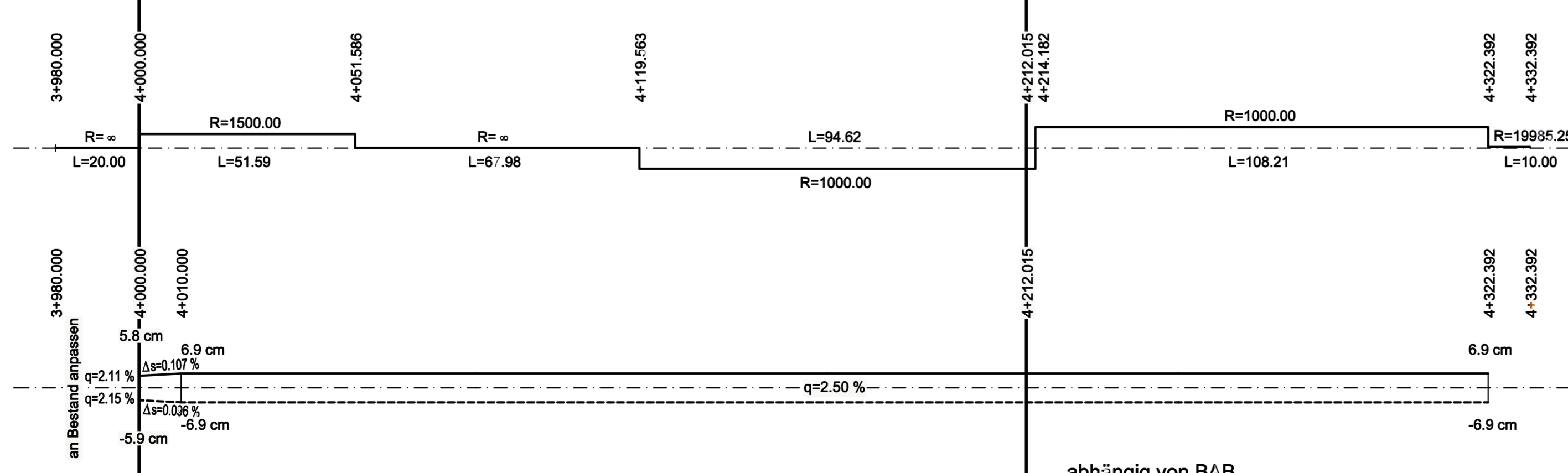
Rfb. Frankfurt ▶

M = 1:1000/100
NN 210.00

Station	80.000	0.000	20.000	40.000	60.000	78.000	80.000	0.000	20.000	40.000	60.000	68.680	80.000	0.000	12.015	15.000	20.000	40.000	60.000	80.000	0.000	20.000	32.392	
Gradiente ①		225.751	225.643	225.933	226.015	226.012	226.006	225.882	225.684	225.486	225.345	225.309	225.294	225.303	225.344	225.334	225.370	225.430	225.478	225.516	225.541	225.555	225.556	225.502
Gelände ②	225.658	225.751	225.838	225.933	226.009	226.012	226.006	225.889	225.685	225.445	225.290	225.116	225.294	224.990	224.880	224.681	224.594	224.920	225.205	225.495	225.513	225.515	225.515	225.502
Bau-km	4+000	4+000	4+100	4+100	4+100	4+100	4+100	4+100	4+100	4+100	4+200	4+200	4+200	4+200	4+200	4+200	4+200	4+300	4+300	4+300	4+300	4+300	4+300	

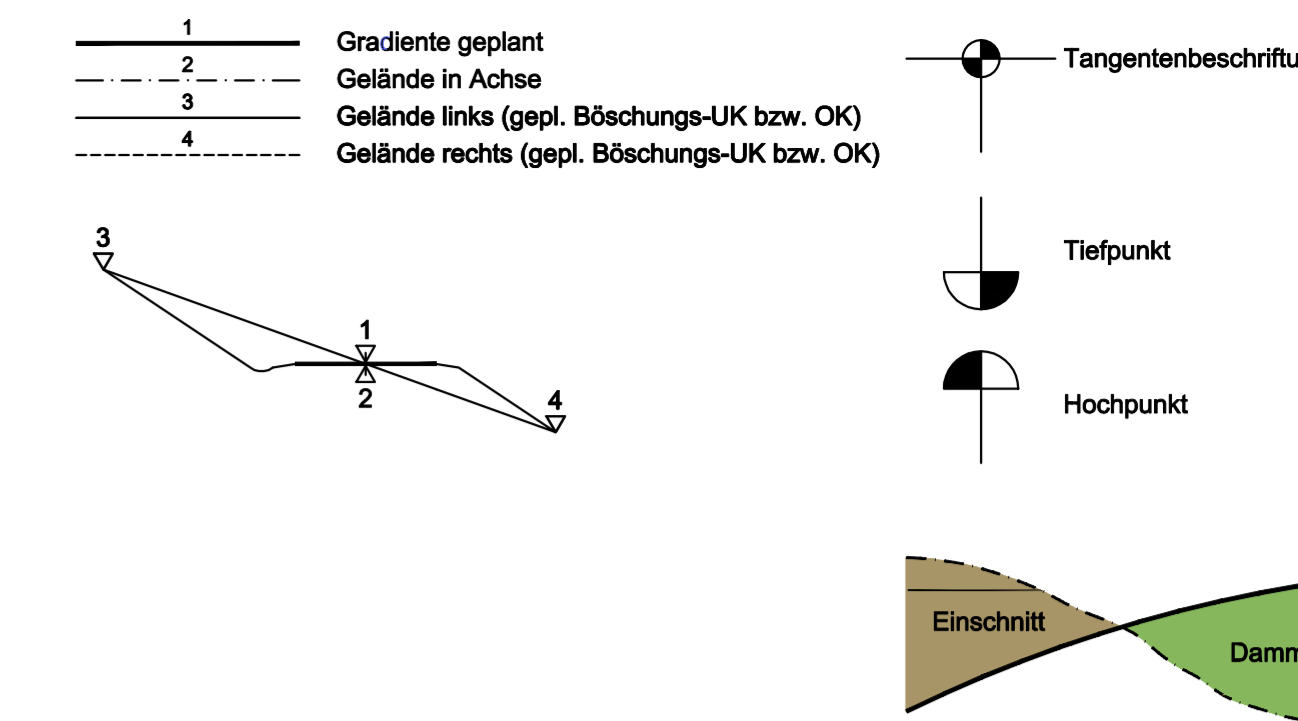
Rechtskurve
Krümmungsband
Maßstab = 500/R (cm)
Linkskurve

Querneigungsband
auf 5.50/2 m bezogen
rechter Rand
linker Rand



abhängig von BAB

Zeichenerklärung



Nr.	Art der Änderung	Datum	Name

Entwurfsbearbeitung:		Datum	Zeichen
bearbeitet	Hyder Consulting GmbH Deutschland Königstorgaben 11 90402 Nürnberg Tel.: (0911) 2 06 30-0 Fax: (0911) 2 06 30-30 www.hyderconsulting.de	22.06.2011	büx
gezeichnet		22.06.2011	büx
geprüft		22.06.2011	wag

Nürnberg, den 22.06.2011 *i.v. W. L. W.*

Freistaat Bayern
Autobahndirektion Nordbayern
Friedenstraße 55, 90402 Nürnberg
TEL: 09114621-01, FAX: 09114621-450, E-MAIL: poststelle@abdnrb.bayern.de

Unterlage	8.3
Blatt Nr.	4
Datum	Zeichen

Planfeststellung

bearbeitet	Gz: 4122	April 2011	Bittel
gezeichnet	Gz:		
geprüft	Gz: 412	April 2011	Zeller
	Gz:		

BAB A3 Frankfurt - Nürnberg
östlich Mainbrücke Dettelbach - westlich AS Wiesentheid
6-streifiger Ausbau
von Bau-km 306+200 bis Bau-km 318+582,953

Höhenplan
Tank und Rastanlage Haidt
Abfahrt T+R Nord - Frankfurt
Maßstab 1 : 1.000 / 100

Aufgestellt:
Nürnberg, den 29.07.2011
Autobahndirektion Nordbayern

Kain

Projekt: D0000231
Datei: 08_34 Höhenplan T+R Ausfahrt Nord.plt

Diese(n) Unterlage(n) / Plan darf ohne vorherige Genehmigung des Erstellers nicht veröffentlicht, vervielfältigt oder geadaptiert, noch für ein anderes Bauvorhaben genutzt werden, es sei denn, dies ist dem Planträger ausdrücklich gestattet.